






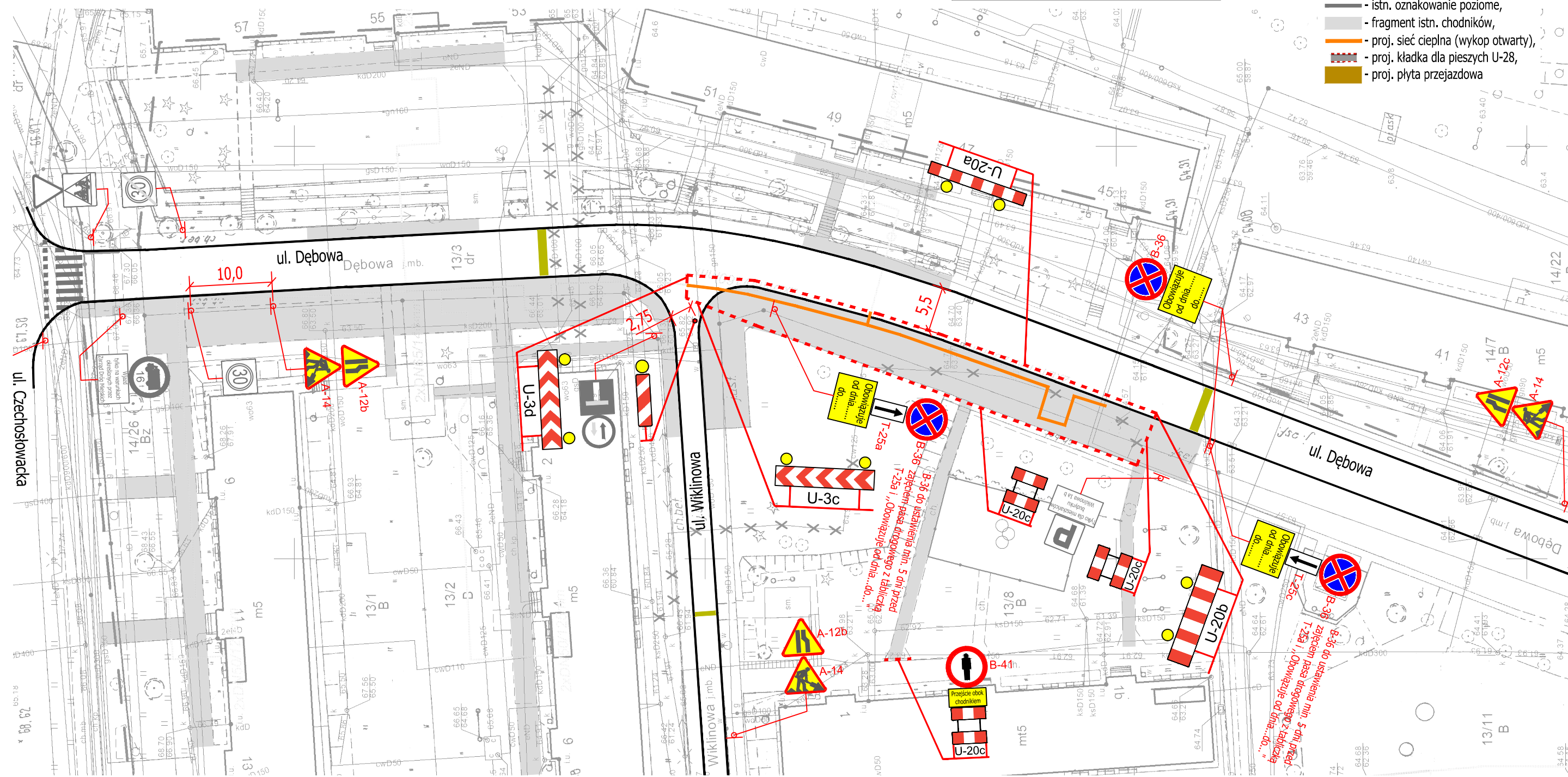


**UWAGA !**  
Wykopy bezwzględnie, dodatkowo, wygradzić  
ogrodzeniem/płotkami zabezpieczającymi o wys.  
min. 1,5 m.

- Legenda :
-  - proj. znaki drogowe
  -  - istn. znaki drogowe,
  -  - istn. oznakowanie poziome,
  -  - fragment istn. chodników,
  -  - proj. sieć cieplna (wykop otwarty),
  -  - proj. kładka dla pieszych U-28,
  -  - proj. płyta przejazdowa



Temat :	BUDOWA WYSOKOPARAMETROWEJ SIECI CIEPLNEJ WRAZ Z PRZYŁĄCZAMI W RAMACH LIKWIDACJI WĘZŁA GRUPOWEGO W 6162 ZLOKALIZOWANEGO PRZY ULICY WIKLINOWEJ 5 W POZNANIU	
Tytuł rysunku :	PLAN SYTUACYJNY - ETAP V TYMCZASOWA ORGANIZACJA RUCHU NA CZAS BUDOWY SIECI CIEPLNEJ W ULICY DĘBOWEJ	
Data opracowania : 01.2024	Skala : 1 : 500	RYS. 6.0